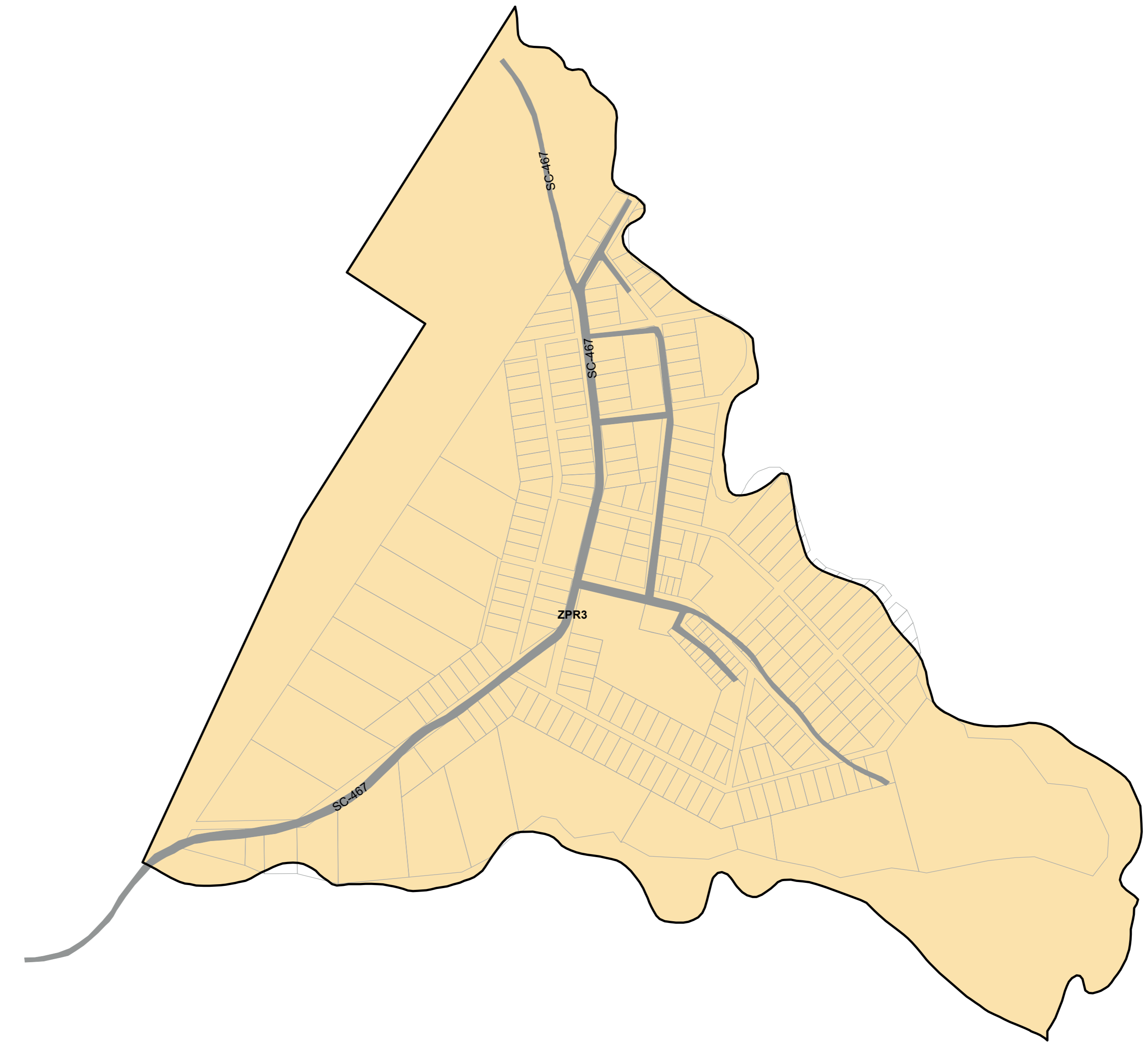


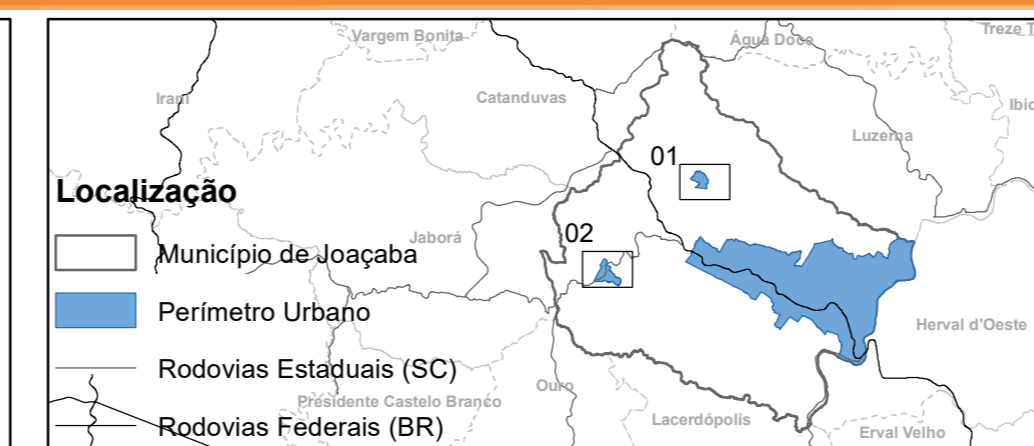
01 - DISTRITO NOVA PETRÓPOLIS



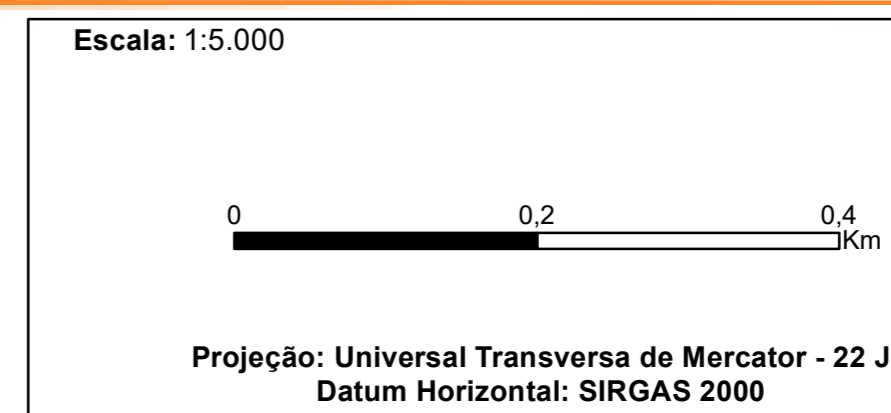
02 - DISTRITO SANTA HELENA

**CARTOGRAMA DE ZONEAMENTO URBANO - JOAÇABA - SC**  
Perímetro Urbano (Distrito de Nova Petrópolis e Santa Helena)

<p><b>CONVENÇÕES</b></p> <ul style="list-style-type: none"> <li> Limite Municipal de Joaçaba</li> <li> Hidrografia Principal</li> <li> Perímetro Urbano</li> <li> Quadras e Lotes</li> <li> Vias Urbanas</li> </ul>	<p><b>LEGENDA</b></p> <ul style="list-style-type: none"> <li> Corredor de Comércio e Serviços 01 (CCS1)</li> <li> Corredor de Comércio e Serviços 02 (CCS2)</li> <li> Zona Predominantemente Residencial 01 (ZPR1)</li> <li> Zona Predominantemente Residencial 02 (ZPR2)</li> <li> Zona Predominantemente Residencial 03 (ZPR3)</li> <li> Zona de Desenvolvimento Econômico (ZDE)</li> <li> Zona Especial de Interesse Social (ZEIS)</li> <li> Zona Empresarial Consolidada (ZEC)</li> <li> Zona de Interesse Ambiental (ZIA)</li> <li> Zona Mista Central (ZMC)</li> <li> Zona de Expansão (ZE)</li> <li> Zona Industrial (ZI)</li> </ul>
---	---



**Fonte:**  
Limite Municipal: Secretaria de Planejamento SC  
Secretaria de Estado do Desenvolvimento Econômico Sustentável (SDS) - SIGSSC  
Sistema Hidrográfico Restituído - Escala 1:10000 - Levantamento Aerofotogramétrico de Santa Catarina (SDS, 2013)



Elaborado por: